

An aerial photograph of a town, likely in a tropical region, showing a central road and various buildings. The text is overlaid on the image.

BUENAS TARDES

**PRESENTACION PROYECTO:
TRAVESIA URBANA DE GOBERNADOR ROCA**

Actividades a desarrollar.

- Recepción y Acreditaciones
- Apertura – Intendente de Gbdor. Roca
- Presentación de Participantes - Modalidad de reunión
- Antecedentes: Estudios sociales preliminares; Ante-Proyecto;
 - Situación de frentistas;
 - Mapillary;
 - Reuniones Grupos Focales (Autoridades locales; Vecinos; charlas telefónicas).
- Presentación del Proyecto
- Espacio abierto a preguntas, consultas, sugerencias.

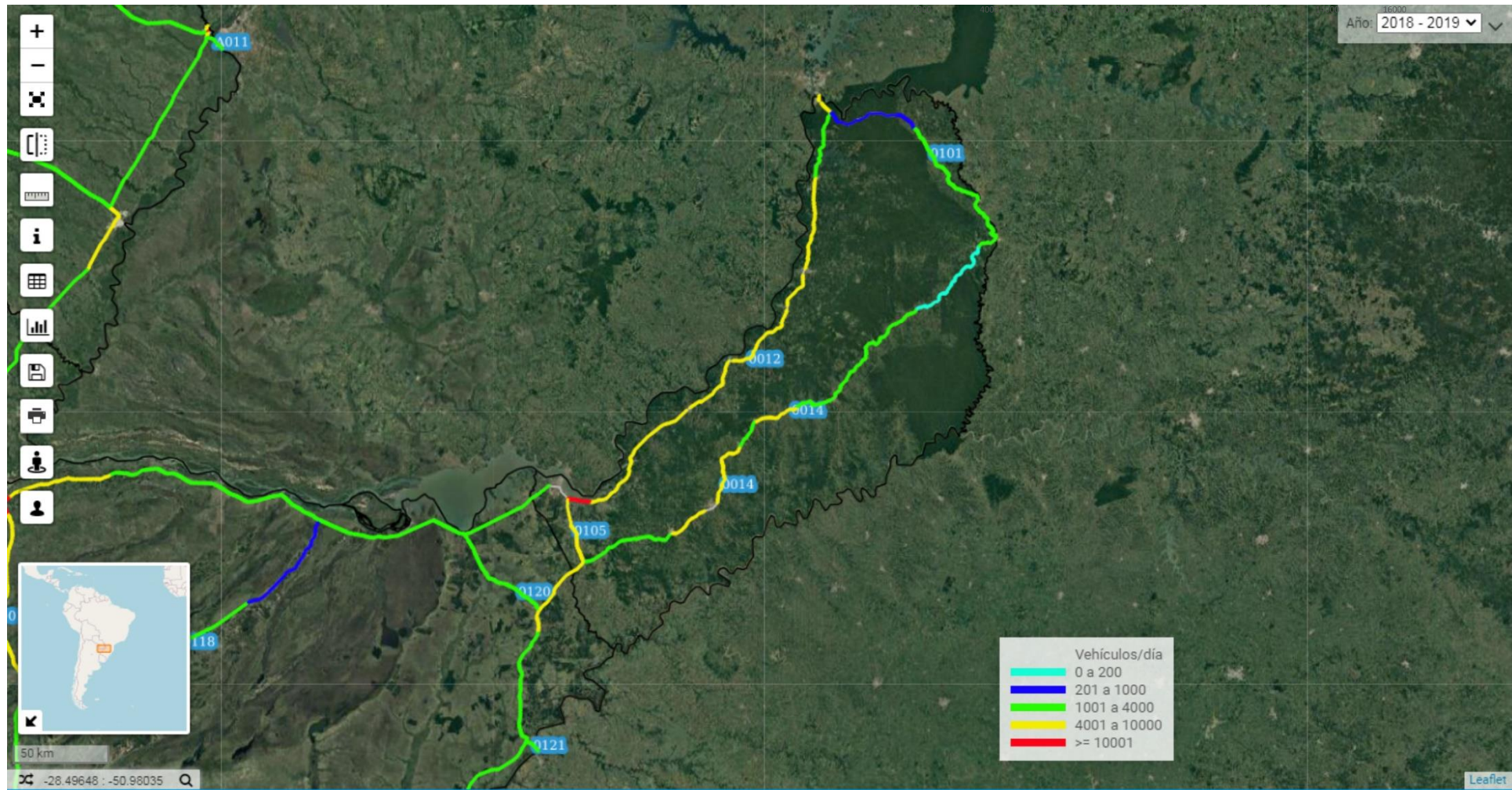
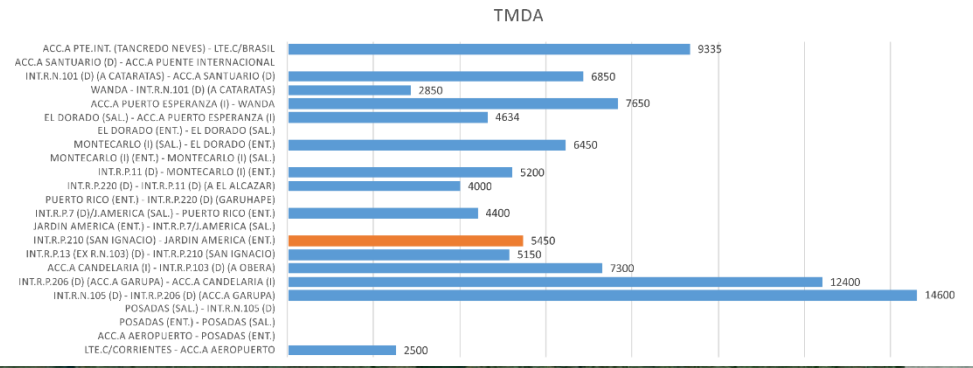
FINALIDAD: brindar información sobre el Proyecto.

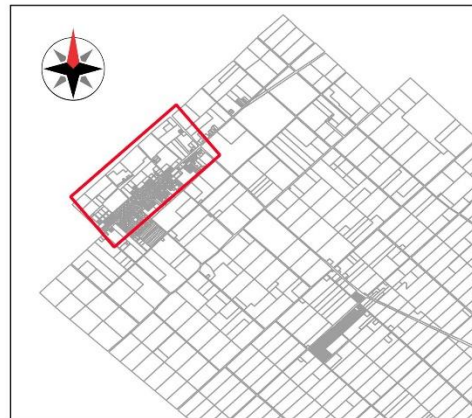
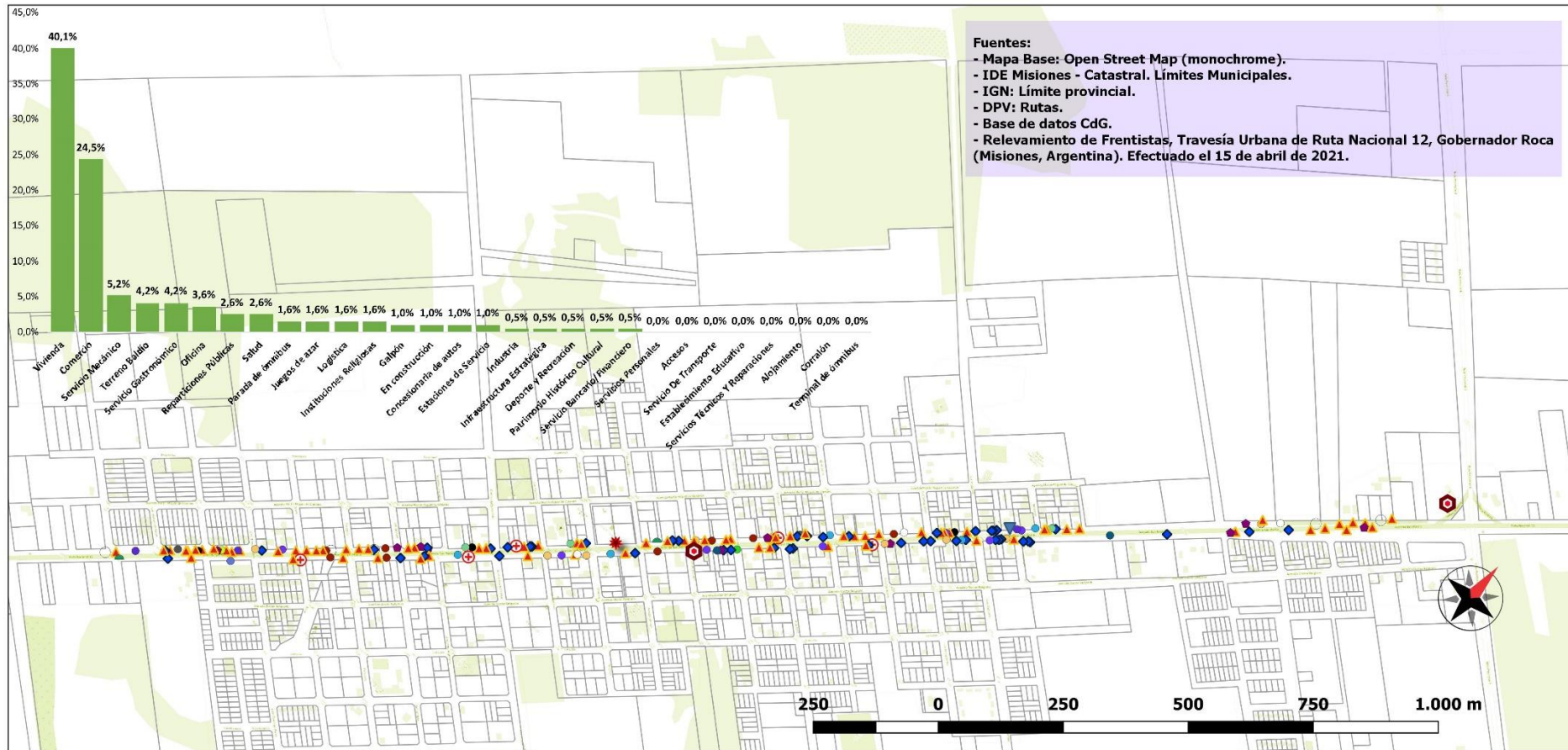
PRINCIPAL OBJETIVO: establecer un **diálogo** y debate respetuoso, entre DPV, DNV, Autoridades locales y la población involucrada.

En ese diálogo se busca:

- * Brindar información objetiva y de primera mano acerca del Proyecto,
- * Identificar cuestiones específicas, para evitar o mitigar impactos sociales, culturales, económicos y ambientales.
- * Conocer las percepciones locales.

La información obtenida en las Reuniones de Exposición y Consulta será utilizada por las instituciones intervinientes, para mejorar las medidas de mitigación, control ambiental y seguridad pública.





- | | | |
|---|-------------------------------|-------------------------------------|
| Municipios | ● En construcción | ✳ Patrimonio Histórico Cultural |
| ■ Gobernador Roca | ● Establecimiento Educativo | ● Reparticiones Públicas |
| □ Otros Municipios | ⊕ Estaciones de Servicio | ⊕ Salud |
| □ Gobernador Roca - Catastral | ■ Galpón | ▼ Servicio Bancario/Financiero |
| Relevamiento de frentistas (15 abr 2021) | ● Industria | ● Servicio de Transporte |
| ● Accesos | ● Infraestructura Estratégica | ● Servicio Gastronómico |
| ● Alojamiento | ● Instituciones Religiosas | ● Servicio Mecánico |
| ● Comercio | ● Juegos de Azar | ● Servicios Personales |
| ● Concesionaria de autos | ● Logística | ● Servicios Técnicos y Reparaciones |
| ● Corralón | ● Oficina | ● Terreno Baldío |
| ● Deporte y Recreación | ○ Parada de ómnibus | ▲ Vivienda |
| | | ○ |

TRAVESIA URBANA GOBERNADOR ROCA

UBICACIÓN:

UBICACIÓN A ESCALA NACIONAL
PROVINCIA DE MISIONES EN ARGENTINA



UBICACIÓN A ESCALA PROVINCIAL
Gdor. ROCA EN LA PROVINCIA DE MISIONES



RUTA NACIONAL Nº 12
Gdor. Roca

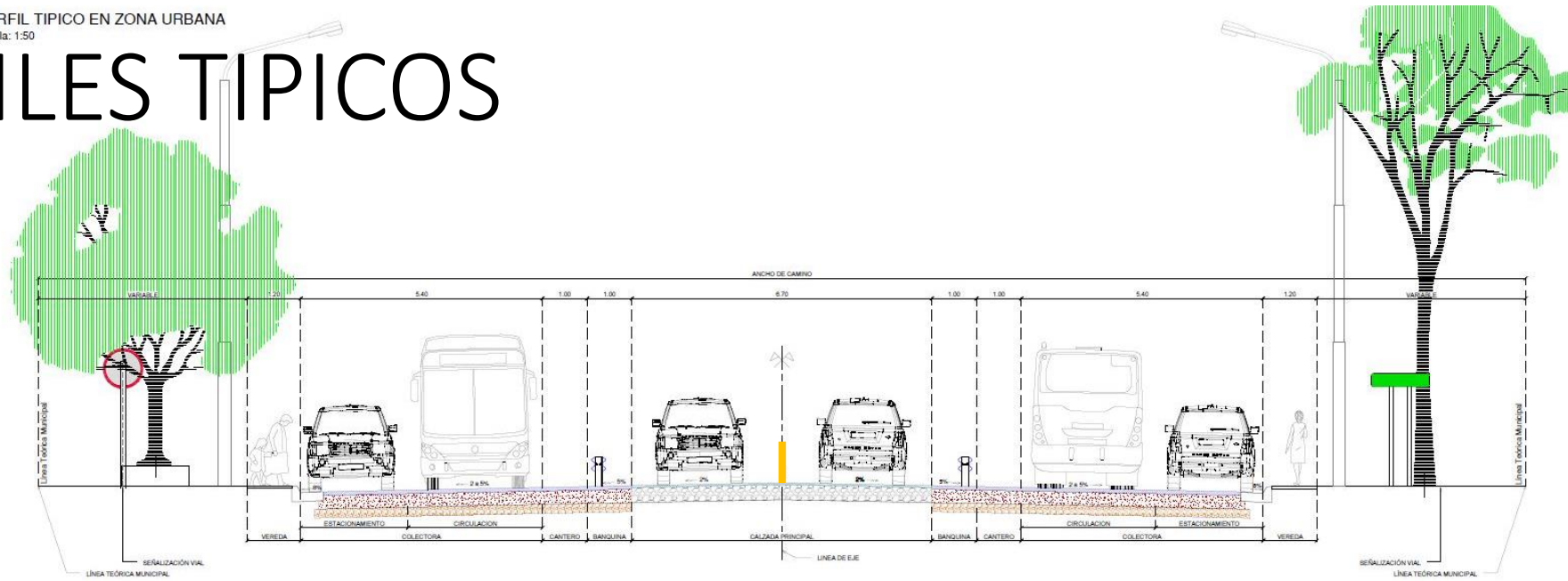


UBICACIÓN A ESCALA URBANA
TRAVESÍA URBANA EN LA LOCALIDAD DE Gdor. Roca

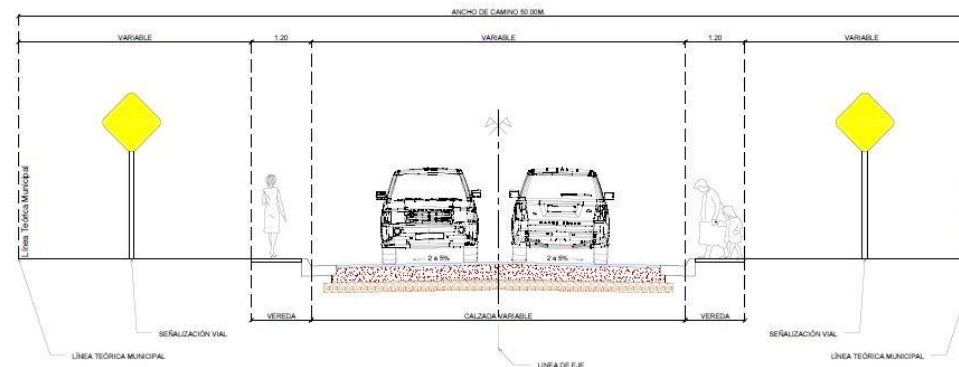


PERFILES TÍPICOS

PERFIL TÍPICO EN ZONA URBANA
Escala: 1:50



PERFIL TÍPICO EN CALLES INTERNAS
Escala: 1:50

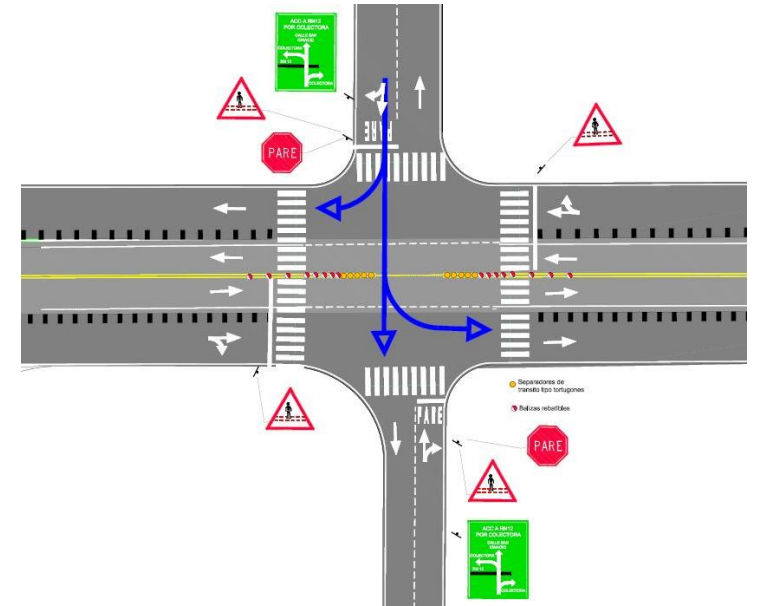
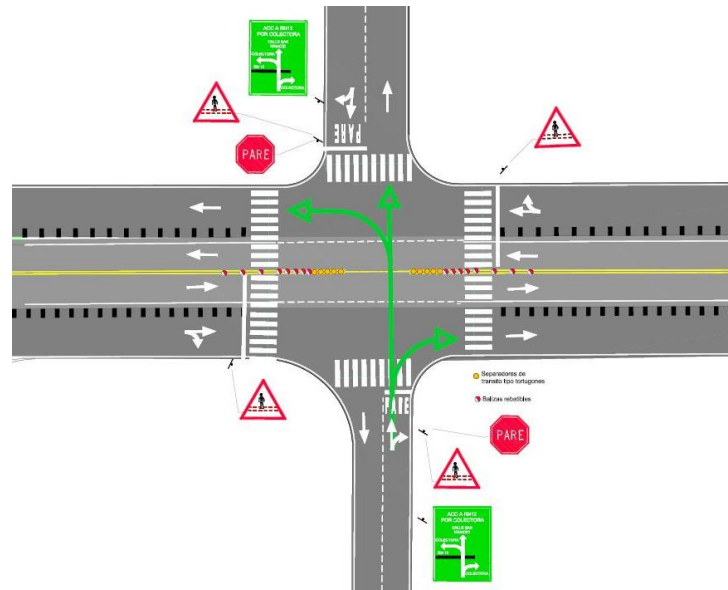
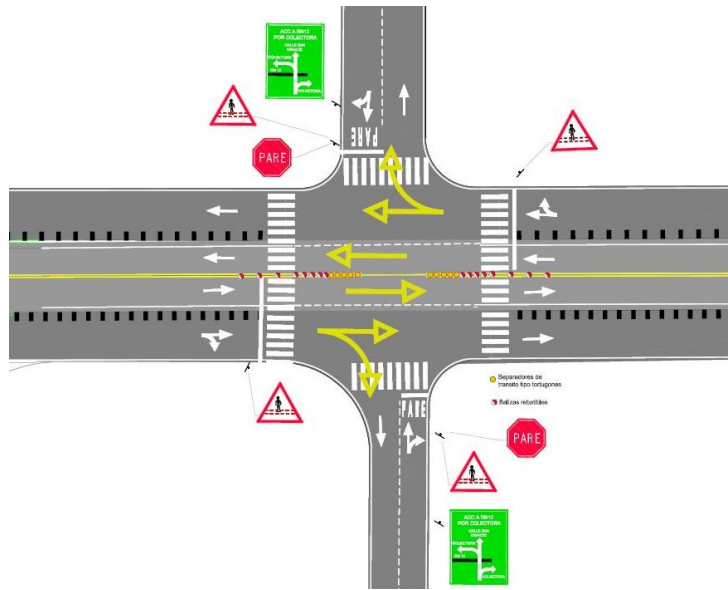


PLANIMETRIA GENERAL



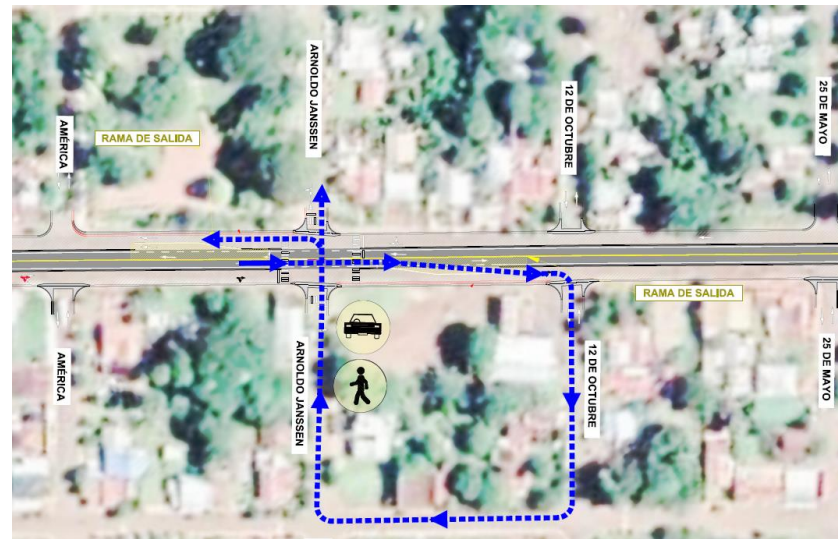
- [02 TUN12-ROC-01-PLANIMETRIA GRAL.pdf](#)

INTERSECCION TIPO



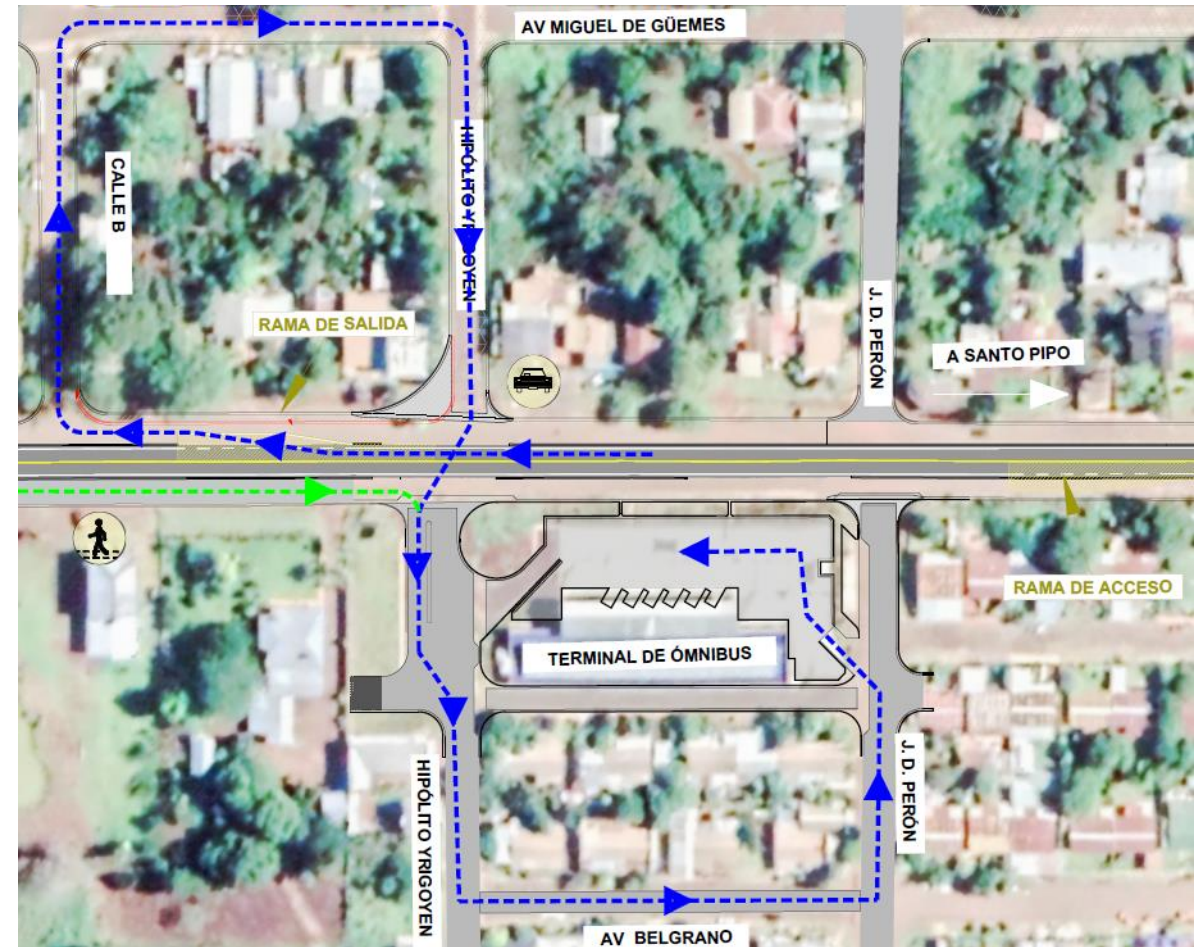
- [04 TUN12-ROC-01- INTERSECCION TIPO.pdf](#)

ESQUEMAS DE GIROS A LA IZQUIERDA



- [05 TUN12-ROC-01- GIRO IZQ.pdf](#)

ESQUEMAS DE GIROS TERMINAL



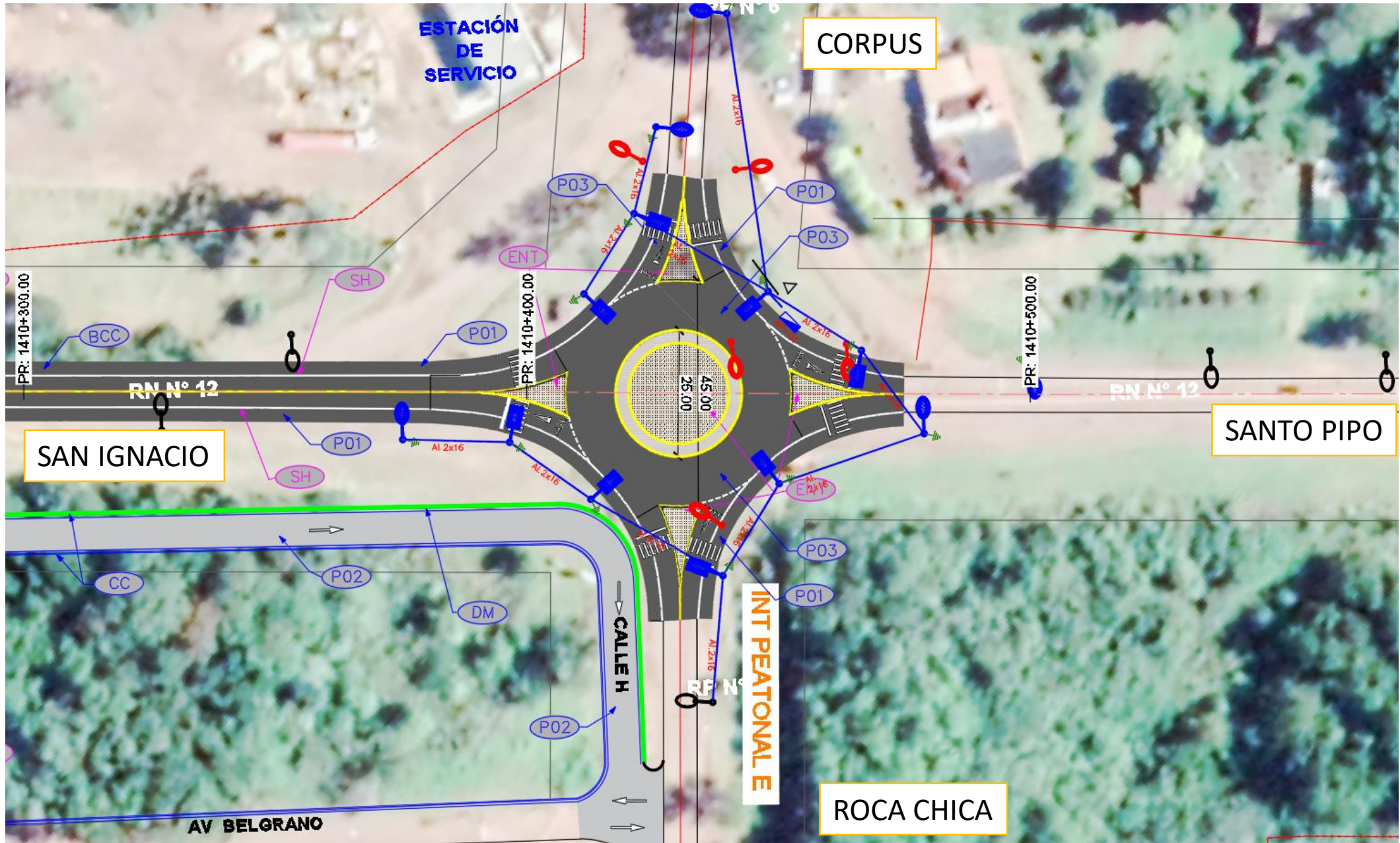
- [09 TUN12-ROC-01- GIROS TERMINAL.pdf](#)

PLANIMETRIA DE PROYECTO

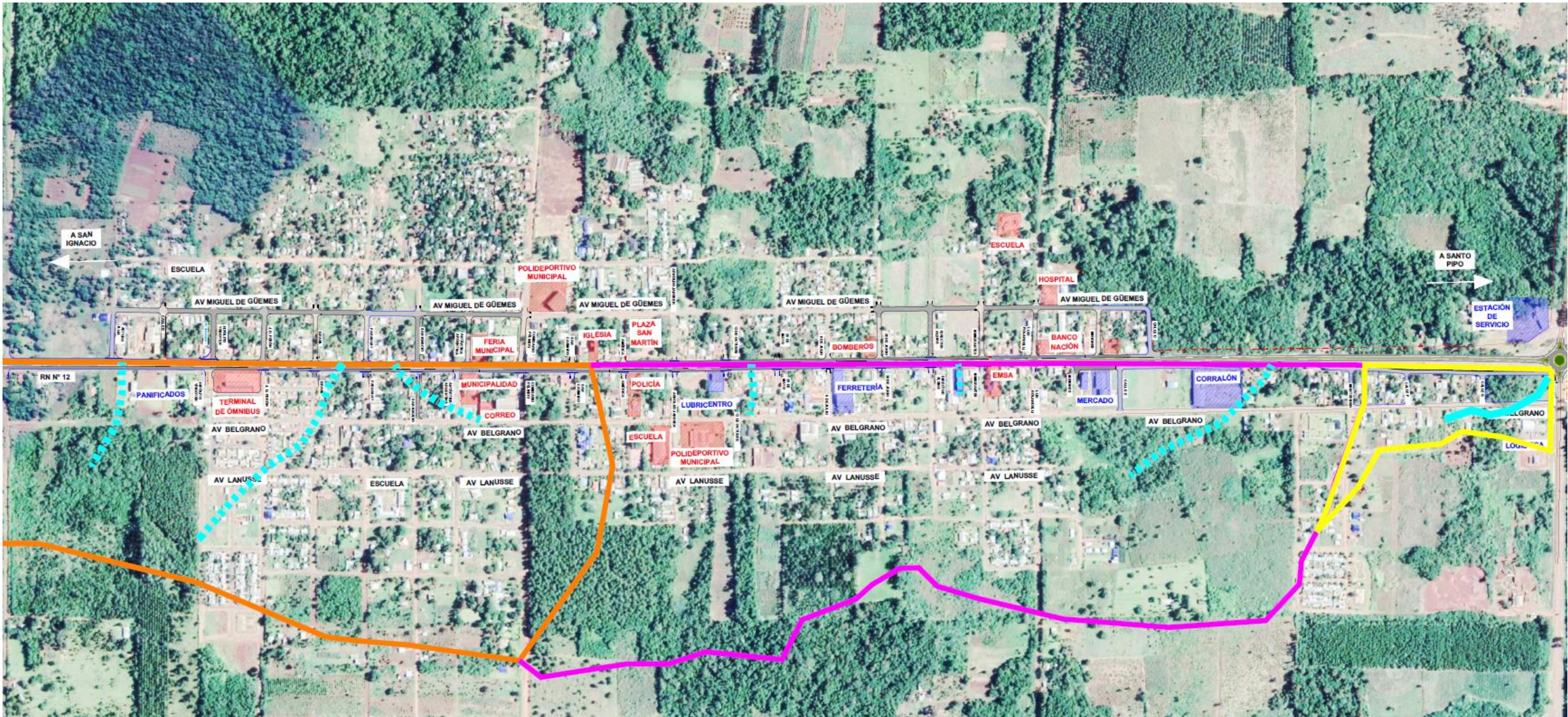


- [08 TUN12-ROC-01- PLANIMETRIA 1-1000.pdf](#)

INTERSECCION CON RP N° 06



CUENCAS Y DESAGÜES PLUVIALES



- [06 TUN12-ROC-01- CUENCAS.pdf](#)
- [07 TUN12-ROC-01- SUMIDEROS.pdf](#)

ESPACIO PARA PREGUNTAS



GRACIAS POR SU ATENCION

